

Wegbeschrijving parcours Buizingen Halleweg

Plaats: Halleweg

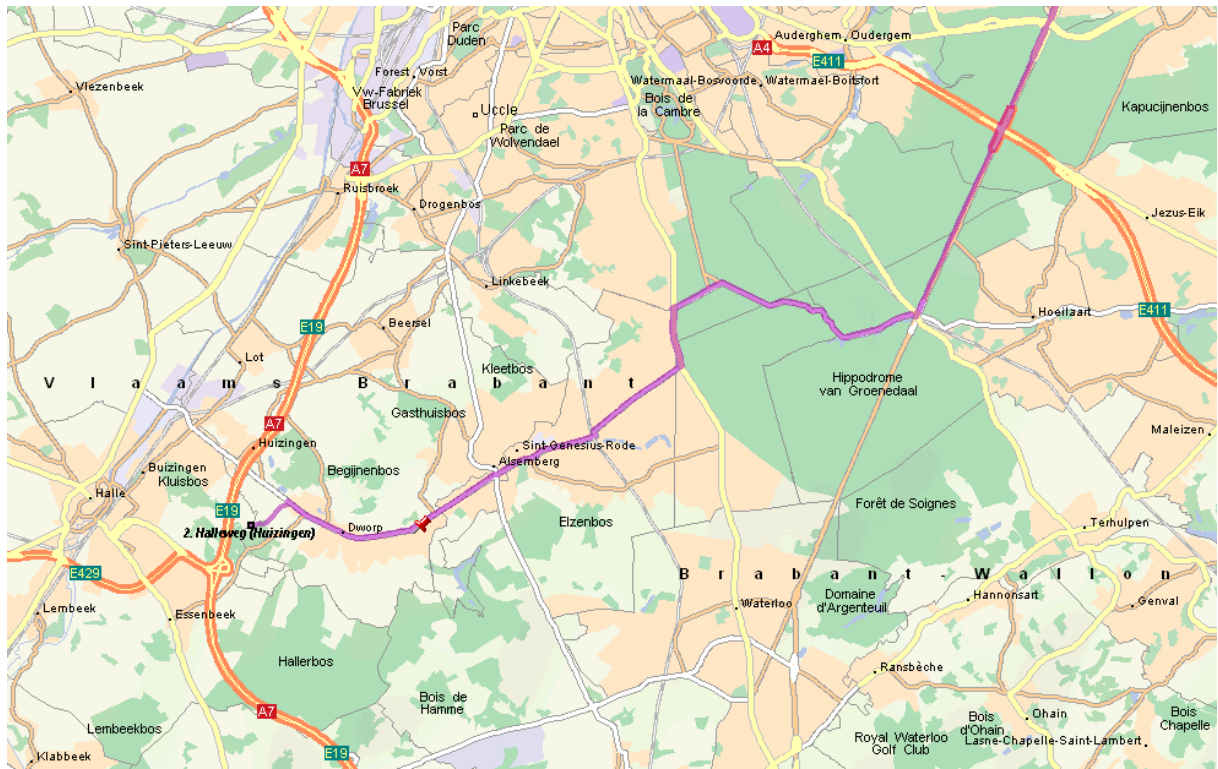
Gemeente: Buizingen

Langs de oostelijke kant van de Ring (ZAVENTEM, LEUVEN,...)

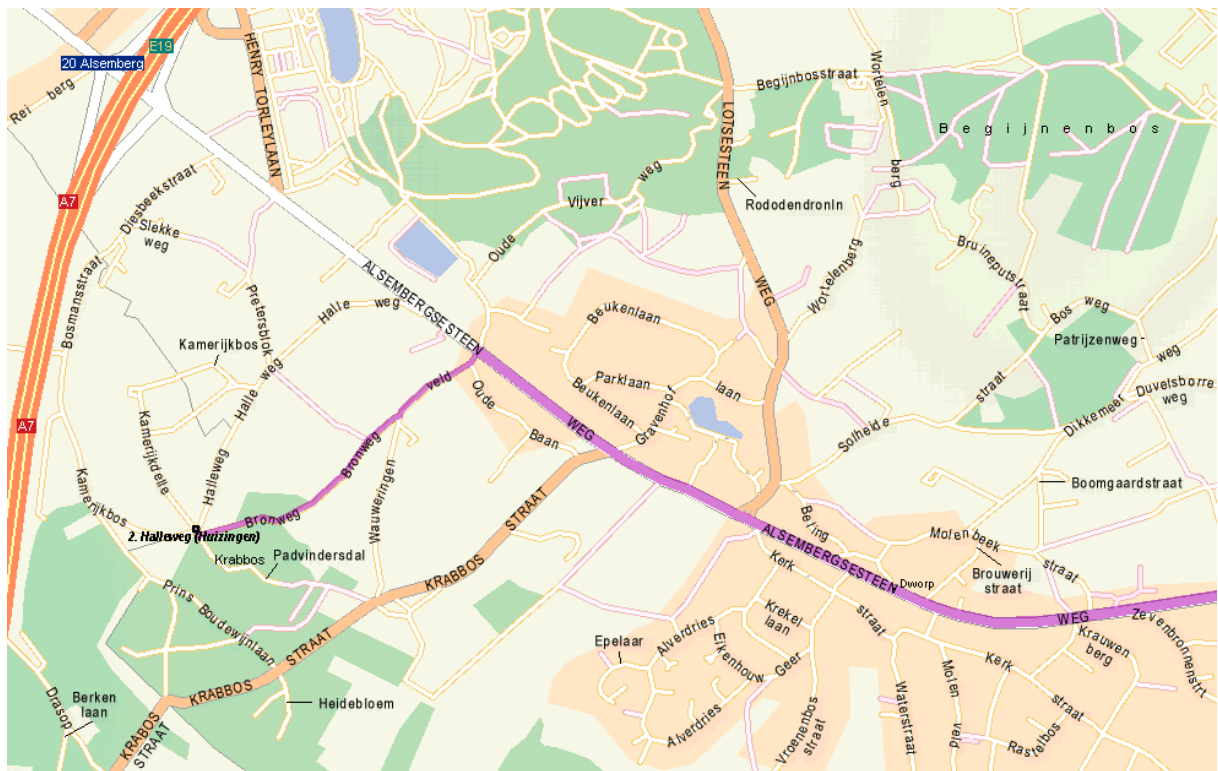
- Op de autosnelweg richting NAMEN aanhouden.
- Na de tunnel onder het Leonard-kruispunt (verkeerswisselaar met de E411) de eerstvolgende AFRIT nemen richting SINT GENESIUS RODE. De tunnel van Groenendaal neem je NIET.
- Je neemt aan de 2^{DE} VERKEERSLICHTEN RECHTS richting Sint Genesius Rode. (Duboislaan)
- Je volgt de Duboislaan gedurende 4km en dan neem je LINKSAF richting Sint Genesius Rode. (Sint-Hubertus Dreef)
- Aan de eerstvolgende verkeerslichten neem je LINKS. (Waterlose Steenweg)
- Aan de 1^{ste} VERKEERSLICHTEN RECHTS richting centrum Sint Genesius Rode. (Zoniënwoudlaan)
- Je volgt de Zoniënwoudlaan gedurende 4 km tot aan de verkeerslichten waar je aan de linkerzijde de Delhaize van Alseberg ziet en meubelzaak Vastiau Godeau.
- Aan deze VERKEERSLICHTEN neem je RECHTDOOR richting Halle. (Steenweg naar Halle)
- Je blijft deze baan gedurende een vijftal km volgen tot je aan de rechterzijde een JET-tankstation ziet. Honderd meter verder neem je LINKS de Halleweg.
- De Halleweg volg je tot je bovenaan in een bos terecht komt. Hier is de inschrijving.

Langs de westelijke kant van de Ring (GROOT-BIJGAARDEN,...)

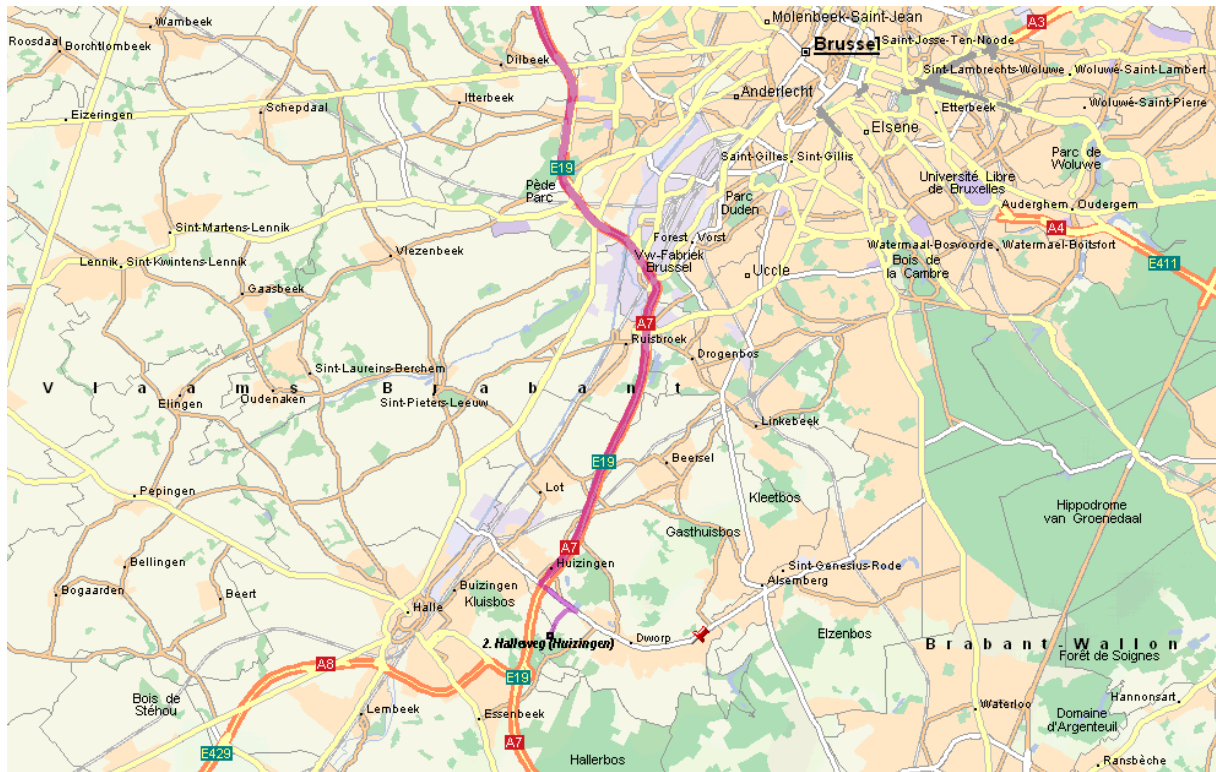
- Op de autosnelweg steeds richting CHARLEROI aanhouden.
- AFRIT HUIZINGEN nemen (n°20).
- Aan de afrit LINKS afslaan, over de autosnelwegbrug richting Dworp, Alseberg en Sint Genesius Rode. (Alsebergsesteenweg)
- De Alsebergsesteenweg blijven volgen gedurende één kilometer en dan neem je RECHTS de Halleweg (bocht van 180°).
- De Halleweg volg je tot je bovenaan in een bos terecht komt. Hier is de inschrijving.



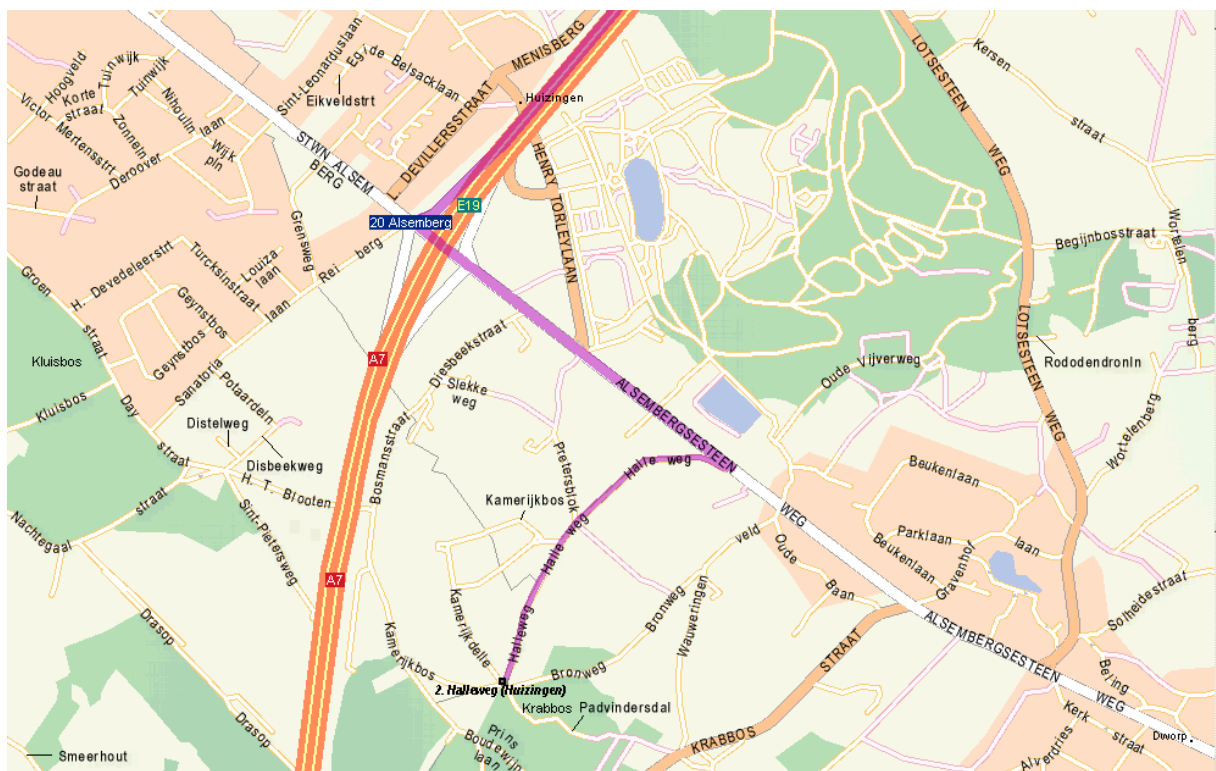
Afbeelding 1: Hallewag– Oost – Algemeen



Afbeelding 2: Hallewag– Oost – Detail



Abbeelding 3: Halleweg- West – Algemeen



Abbeelding 4: Halleweg- West – Detail